

Форми земної поверхні України



Поверхня нашої планети нерівна.



**Основні
форми
земної
поверхні**

гори

рівнини

низькі

середні

високі

НИЗОВИНИ

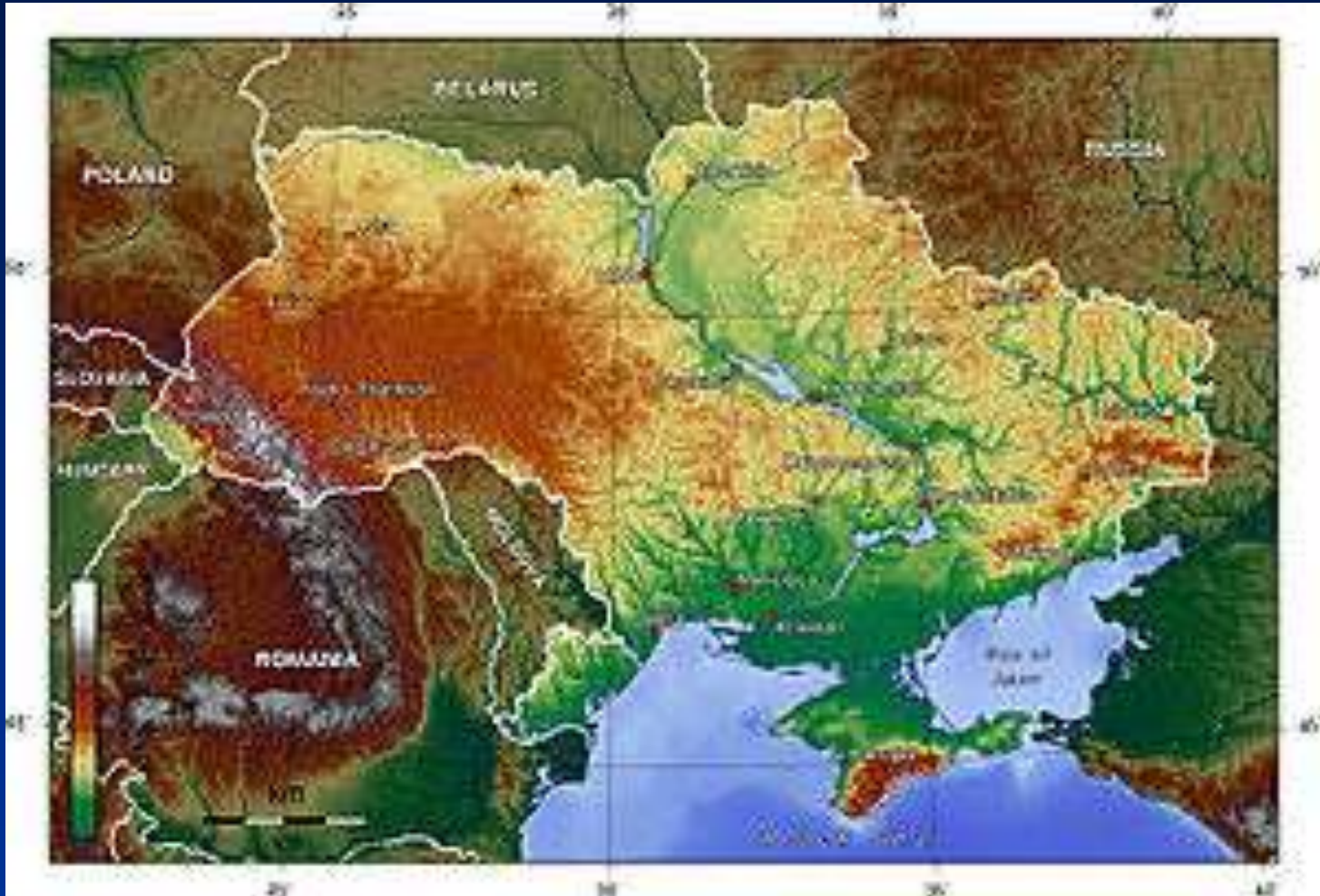
ВИСОЧИНИ

горби

яри

балки

На фізичній карті України



Низовини
зеленого кольору.



Височини – жовті та
світло-коричневі.

Рівнини – це території суші з рівною поверхнею.



НИЗОВИНИ



ВИСОЧИНИ



Найбільші низовини України



Заболочена Поліська
низовина.




Горбиста Придніпровська
низовина



Причорноморська
низовина



Найбільші височини України



Придніпровська височина

Подільська височина



Волинська височина

Приазовська височина

Горб – це незначне підвищення над
рівниною.

Будова пагорба




Яр – це велике заглиблення з крутими схилами на поверхні Землі.



Утворення яру




Балка – це яр, круті схили якого заросли рослинами.



Гори – це ділянки земної поверхні,
високо підняті над рівнинами.

Будова гори



вершина

крутий схил

пологість

підніжжя

Гірський хребет – це ряд гір.



Українські Карпати – середні за висотою.

www.karpaty.in.ua



Найвища вершина – гора Говерла – 2061 м.

Кримські гори – низькі.



Найвища вершина – гора Роман-Кош – 1545 м.